

签名	
实名	
专业	林
专业	园
签名	
实名	
专业	通
专业	暖
专业	智能化
签名	
实名	
专业	水
专业	给
专业	排水
专业	电
签名	
实名	
专业	建
专业	结
专业	构
签名	
实名	
专业	路
专业	隧
专业	道
专业	桥
会	签
签	栏
会	签
签	栏



执业专用章

出图专用章

审图章


说明：本项目位于广东省汕尾市陆丰县甲子镇，改造道路全长9711.481米。

合作单位	实名	签名	实名	签名	建设单位	陆丰市交通运输局	图纸名称	设计单位	杭州市城建设计研究院有限公司			工程编号	22-GD-008	
	工程负责人		校对	人	工程名称	陆丰市甲港公路配套工程设计施工总承包			ARCHITECTURAL & CIVIL ENGINEERING DESIGN INSTITUTE CO., LTD HANGZHOU CHINA 设计证书甲级编号 A233002786	版次号	A			
	工种负责人		审核	人	子项名称					设计阶段	比例	图号	出图日期	
	设计人		审定	人									页次	

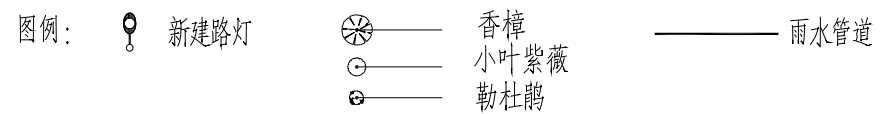
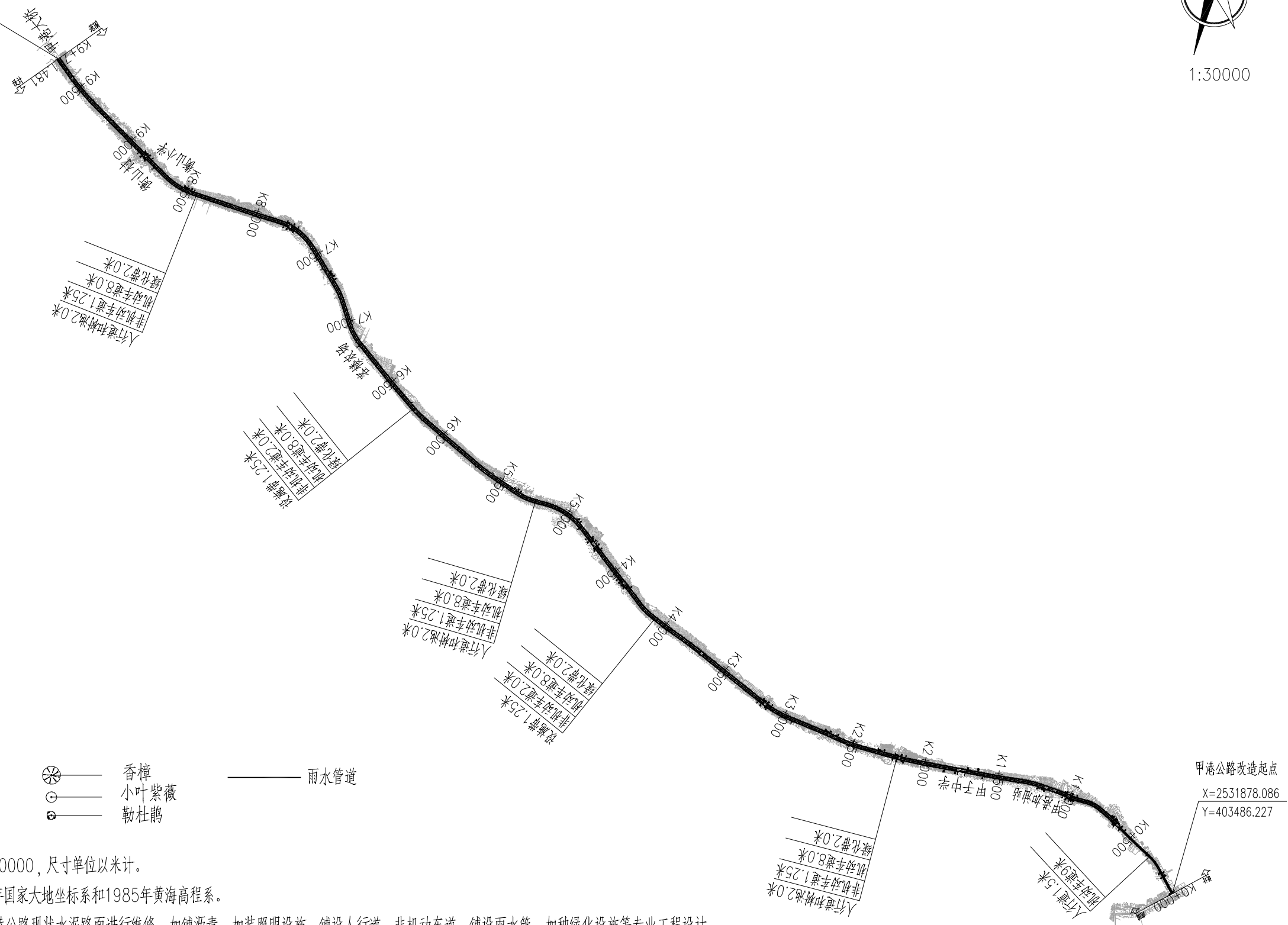
签名	
实名	
专业	园林
签名	
实名	
专业	暖通智能化
签名	
实名	
专业	给排水电气
签名	
实名	
专业	建筑结构
签名	
实名	
专业	路桥隧
签名	
实名	
专业	栏杆

甲港公路设计终点接甲港大桥东岸

X=2537474.174
Y=396017.739



1:30000



- 说明:
- 1、本图比例为1:30000,尺寸单位以米计。
 - 2、本图采用2000年国家大地坐标系和1985年黄海高程系。
 - 3、本项目主要对甲港公路现状水泥路面进行维修、加铺沥青、加装照明设施、铺设人行道、非机动车道、铺设雨水管、加种绿化设施等专业工程设计。
 - 4、雨水管道设计范围: K0+000~K0+600, K0+600~K3+200, K4+300~K5+200, K8+300~K9+711.481段。

执业专用章

出图专用章

审图章

合作单位	实名	签名	实名	签名	建设单位	陆丰市交通运输局	图纸名称	设计单位	杭州市城建设计研究院有限公司			工程编号	22-GD-008			
	工程负责人		校对		工程名称	陆丰市甲港公路配套工程设计施工总承包		总平面图	ARCHITECTURAL & CIVIL ENGINEERING DESIGN INSTITUTE CO., LTD HANGZHOU CHINA 设计证书甲级编号 A233002786	版次号	A	出图日期				
	工种负责人		审核		子项名称					设计阶段	比例	1:30000	图号		页次	
	设计人		审定													